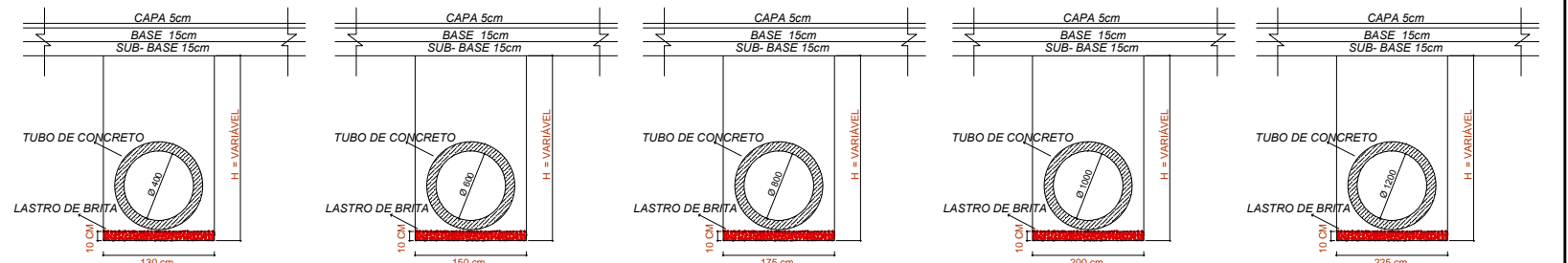
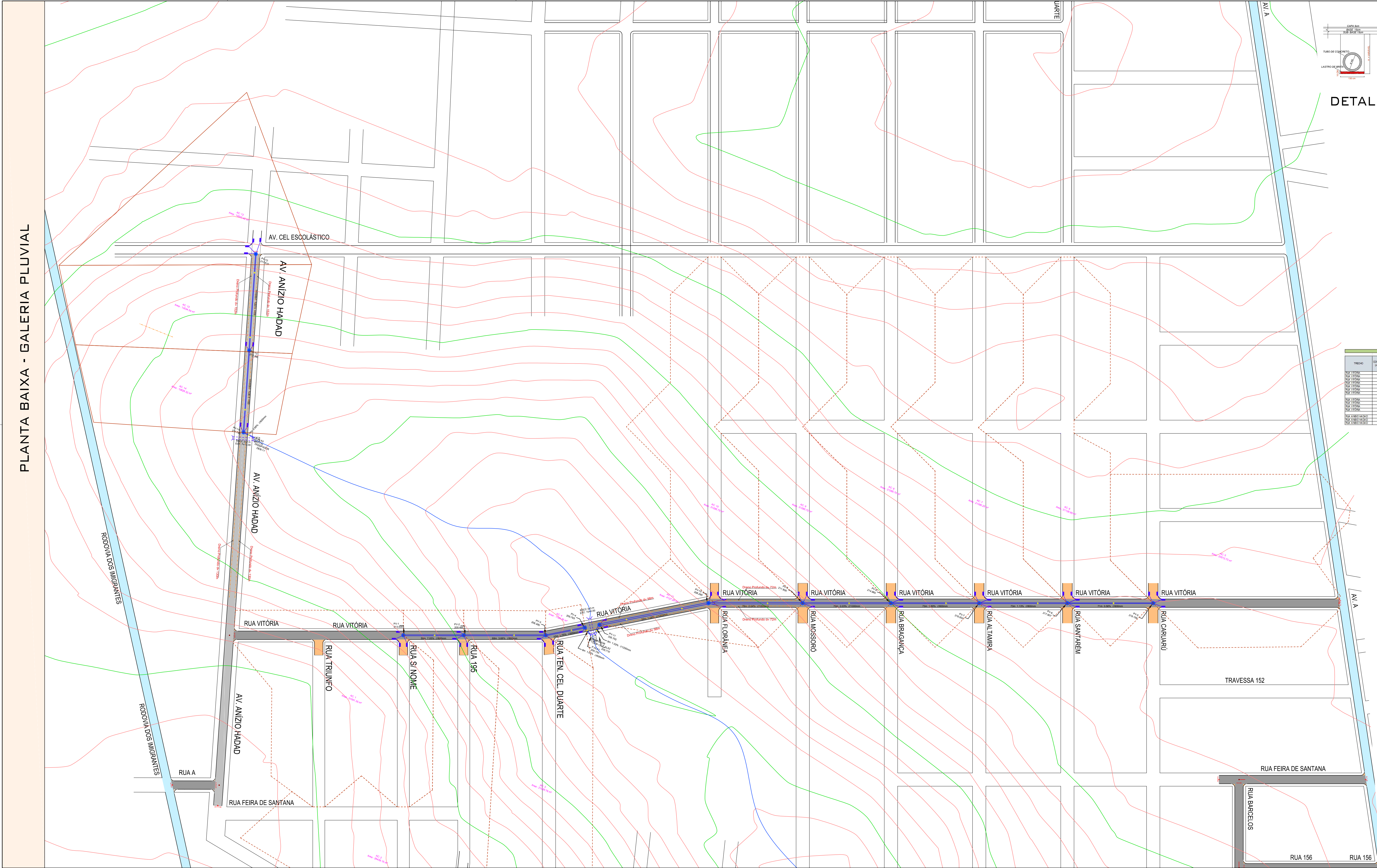
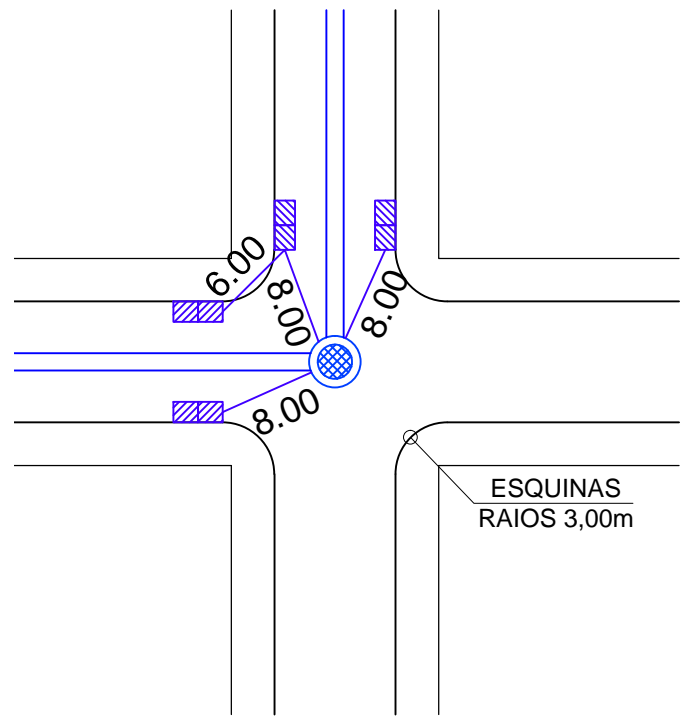


PLANTA BAIXA - GALERIA PLUVIAL

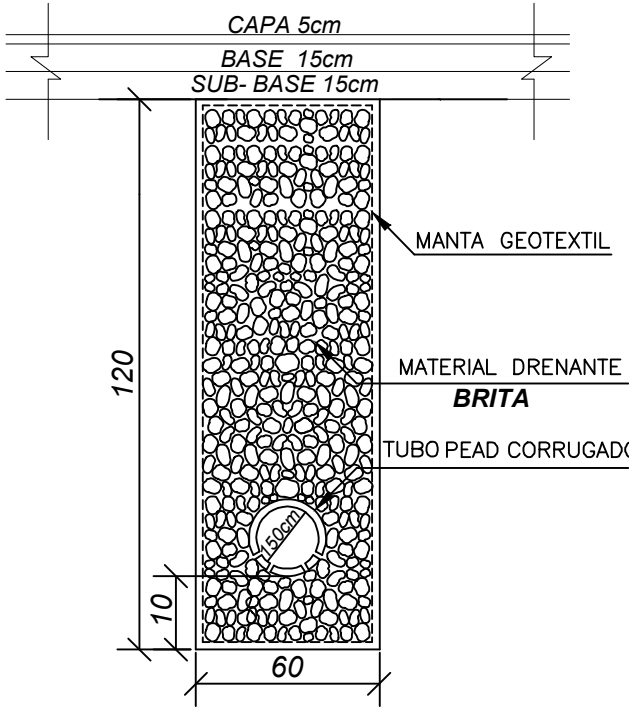


DETALHE LASTRO DE FUNDO DE VALA



DETALHE DE GALERIA

| CÁLCULO DE GALERIA PLUVIAL | | | | | | | | | | | | | | | | | | | |
|----------------------------|-----------|-----------------------|-----------------------|-----------------------------|-------------------|-------------------|----------------------|----------------------|----------------------|----------------------|----------------------|----------------------|----------------------|----------------------|----------------------|----------------------|----------------------|----------------------|----------------------|
| TRECHO | COMP. (m) | ÁREA DE CONTRIB. (ha) | ÁREA DE CAPTAÇÃO (ha) | TEMPO DE CONCENTRAÇÃO (min) | COT. DE CHUVA (m) | COT. DE FUNDO (m) | COT. DE VAZIAÇÃO (m) | DEB. DE VAZIAÇÃO (m) | DEB. DE VAZIAÇÃO (m) | DEB. DE VAZIAÇÃO (m) | DEB. DE VAZIAÇÃO (m) | DEB. DE VAZIAÇÃO (m) | DEB. DE VAZIAÇÃO (m) | DEB. DE VAZIAÇÃO (m) | DEB. DE VAZIAÇÃO (m) | DEB. DE VAZIAÇÃO (m) | DEB. DE VAZIAÇÃO (m) | DEB. DE VAZIAÇÃO (m) | DEB. DE VAZIAÇÃO (m) |
| RUA VITÓRIA | 100 | 1.00 | 1.00 | 10 | 1.00 | 1.00 | 1.00 | 1.00 | 1.00 | 1.00 | 1.00 | 1.00 | 1.00 | 1.00 | 1.00 | 1.00 | 1.00 | 1.00 | 1.00 |
| RUA TRIUNFO | 100 | 1.00 | 1.00 | 10 | 1.00 | 1.00 | 1.00 | 1.00 | 1.00 | 1.00 | 1.00 | 1.00 | 1.00 | 1.00 | 1.00 | 1.00 | 1.00 | 1.00 | 1.00 |
| RUA S. NOME | 100 | 1.00 | 1.00 | 10 | 1.00 | 1.00 | 1.00 | 1.00 | 1.00 | 1.00 | 1.00 | 1.00 | 1.00 | 1.00 | 1.00 | 1.00 | 1.00 | 1.00 | 1.00 |
| RUA 195 | 100 | 1.00 | 1.00 | 10 | 1.00 | 1.00 | 1.00 | 1.00 | 1.00 | 1.00 | 1.00 | 1.00 | 1.00 | 1.00 | 1.00 | 1.00 | 1.00 | 1.00 | 1.00 |
| RUA TEN. CEL. DUARTE | 100 | 1.00 | 1.00 | 10 | 1.00 | 1.00 | 1.00 | 1.00 | 1.00 | 1.00 | 1.00 | 1.00 | 1.00 | 1.00 | 1.00 | 1.00 | 1.00 | 1.00 | 1.00 |
| RUA FLORANEA | 100 | 1.00 | 1.00 | 10 | 1.00 | 1.00 | 1.00 | 1.00 | 1.00 | 1.00 | 1.00 | 1.00 | 1.00 | 1.00 | 1.00 | 1.00 | 1.00 | 1.00 | 1.00 |
| RUA MOSSORÓ | 100 | 1.00 | 1.00 | 10 | 1.00 | 1.00 | 1.00 | 1.00 | 1.00 | 1.00 | 1.00 | 1.00 | 1.00 | 1.00 | 1.00 | 1.00 | 1.00 | 1.00 | 1.00 |
| RUA BRAGAÇA | 100 | 1.00 | 1.00 | 10 | 1.00 | 1.00 | 1.00 | 1.00 | 1.00 | 1.00 | 1.00 | 1.00 | 1.00 | 1.00 | 1.00 | 1.00 | 1.00 | 1.00 | 1.00 |
| RUA ALTAMIRA | 100 | 1.00 | 1.00 | 10 | 1.00 | 1.00 | 1.00 | 1.00 | 1.00 | 1.00 | 1.00 | 1.00 | 1.00 | 1.00 | 1.00 | 1.00 | 1.00 | 1.00 | 1.00 |
| RUA SANTARÉM | 100 | 1.00 | 1.00 | 10 | 1.00 | 1.00 | 1.00 | 1.00 | 1.00 | 1.00 | 1.00 | 1.00 | 1.00 | 1.00 | 1.00 | 1.00 | 1.00 | 1.00 | 1.00 |
| RUA CARLIARU | 100 | 1.00 | 1.00 | 10 | 1.00 | 1.00 | 1.00 | 1.00 | 1.00 | 1.00 | 1.00 | 1.00 | 1.00 | 1.00 | 1.00 | 1.00 | 1.00 | 1.00 | 1.00 |
| RUA FEIRA DE SANTANA | 100 | 1.00 | 1.00 | 10 | 1.00 | 1.00 | 1.00 | 1.00 | 1.00 | 1.00 | 1.00 | 1.00 | 1.00 | 1.00 | 1.00 | 1.00 | 1.00 | 1.00 | 1.00 |
| RUA BARCELOS | 100 | 1.00 | 1.00 | 10 | 1.00 | 1.00 | 1.00 | 1.00 | 1.00 | 1.00 | 1.00 | 1.00 | 1.00 | 1.00 | 1.00 | 1.00 | 1.00 | 1.00 | 1.00 |
| RUA 156 | 100 | 1.00 | 1.00 | 10 | 1.00 | 1.00 | 1.00 | 1.00 | 1.00 | 1.00 | 1.00 | 1.00 | 1.00 | 1.00 | 1.00 | 1.00 | 1.00 | 1.00 | 1.00 |



DET. DRENO PROFUNDO

MAPA DE GALERIA PLUVIAL

OBRA: PAVIMENTAÇÃO E DRENAGEM - JARDIM ITOCORÓ/ JARDIM ELDORADO - VÁRZEA GRANDE/MT

PROPRIETÁRIO: PREFEITURA MUNICIPAL DE VÁRZEA GRANDE/MT

RESPONSÁVEL TÉCNICO - ELABORAÇÃO: FERNANDA LEOPOLDINO DA COSTA ENGENHEIRA CIVIL - CREA 1200943163

RESPONSÁVEL TÉCNICO - EXECUÇÃO:

LEGENDA: PLANTA BAIXA

- ÁREAS DE CONTRIBUIÇÃO
- ÁREAS DE CONTRIBUIÇÃO COM PAVIMENTO PROJETADO INCLUSIVE MEIO-FIO E SARGETA
- GALERIA PROJETADA
- EMBOCADOURAS COM PAVIMENTO PROJETADO INCLUSIVE MEIO-FIO E SARGETA
- DRENO PROFUNDO
- RUA COM PAVIMENTO EXISTENTE
- RUA COM PAVIMENTO PROJETADO INCLUSIVE MEIO-FIO E SARGETA

APROVAÇÃO:

TAC
ENGENHARIA

FOLHA 10/62

DESENHO: Fernanda / Eduardo

ESCALA: INDICADA

DATA: JULHO/2019